

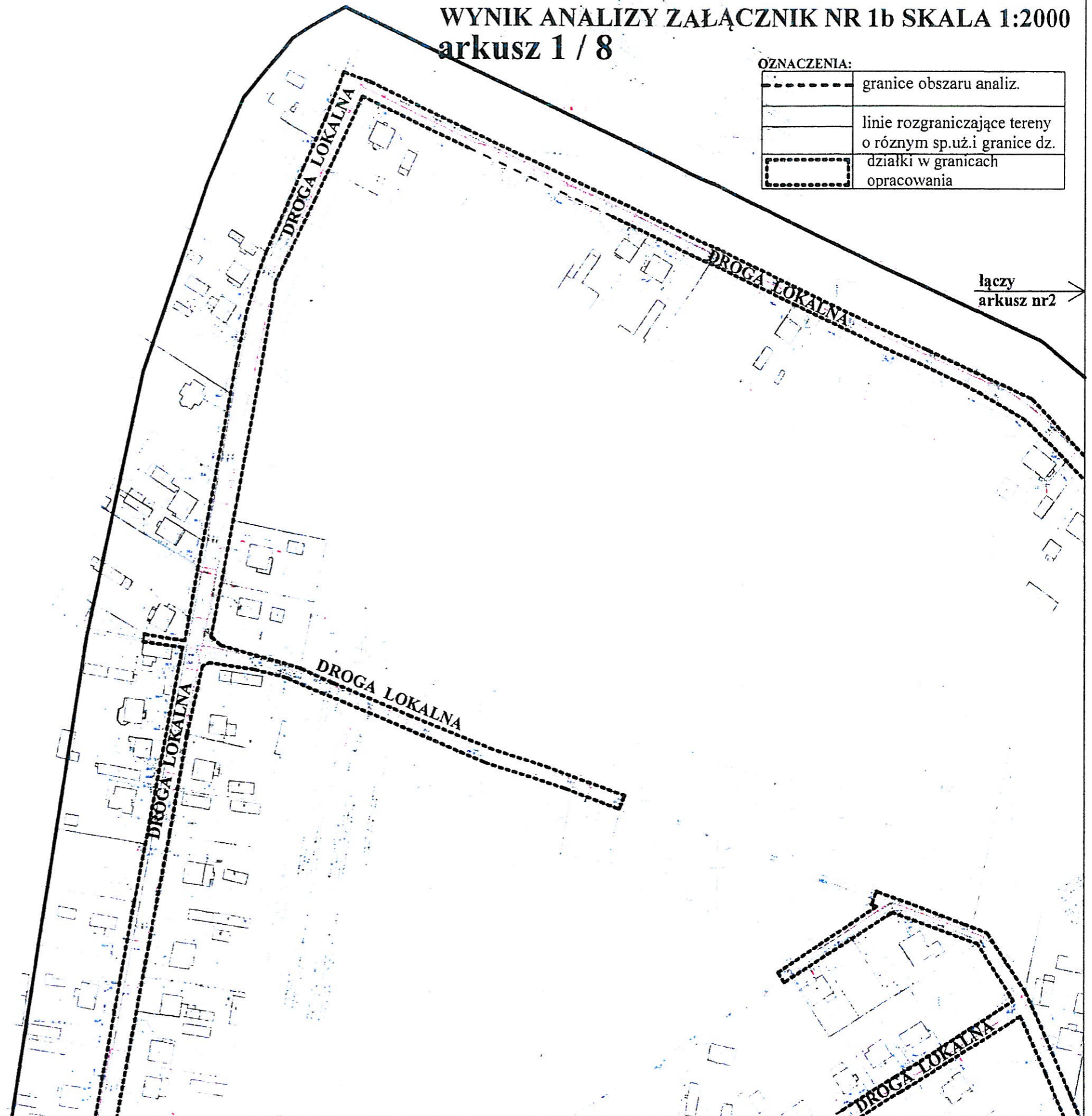
WYNIK ANALIZY ZAŁĄCZNIK NR 1b SKALA 1:2000  
arkusz 1 / 8

URZĄD MIEJSKI W WIELUNIU  
Wydział Gospodarki Przestrzennej  
i Rolnictwa  
plac Kazimierza Wielkiego 2  
95-300 Wieluń, woj. łódzkie  
tel. 43 886 02 23, fax 43 886 02 60

Załącznik Nr 2  
do decyzji o ustaleniu lokalizacji  
inwestycji celu publicznego  
z dnia 26.01.2017 r. Nr 20/2016  
Znak sprawy GPR.6733.20.2016

z up. BURMISTRZA  
*Michał Jędrak*  
Naczelnik Wydziału Gospodarki  
Przestrzennej i Rolnictwa

OZNACZENIA:	
	granice obszaru analiz.
	linie rozgraniczające tereny o różnym sp. uż. i granice dz.
	działki w granicach opracowania



ARCHITECT  
MARIA MAGDALENA DZIUBA  
upr. 155/82/Op LO-0540

łączy  
arkusz nr 3

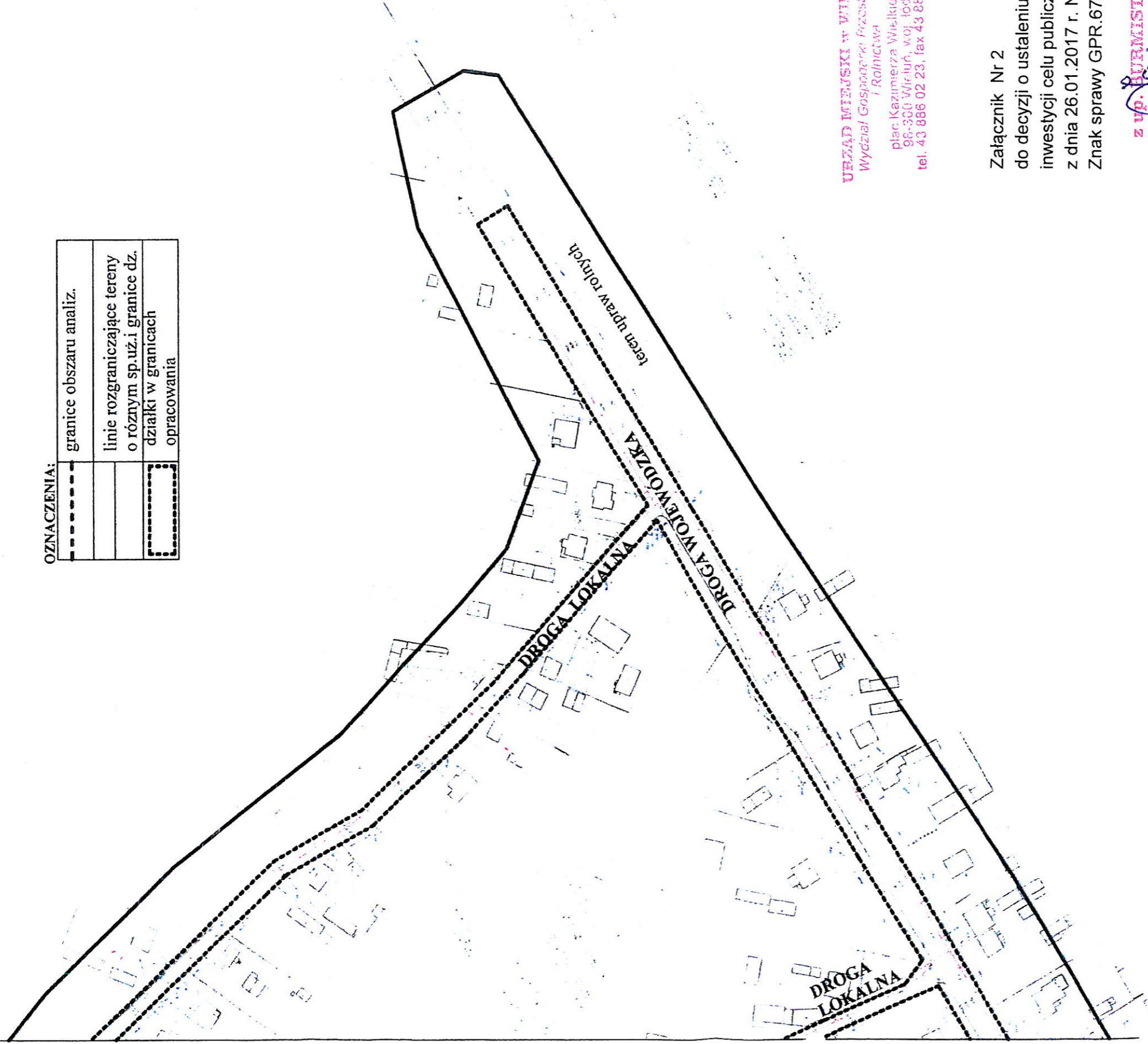
Opracowała : mgr inż. arch. Maria Dziuba  
spec. architekt,  
upr. 155/82/Op LO-0540  
listopad 2016r

# WYNIK ANALIZY ZAŁĄCZNIK NR 1b SKALA 1:2000

## arkusz 2 / 8

OZNACZENIA:

---	granice obszaru analiz.
---	linie rozgraniczające tereny o różnym sp. uż. i granice dz.
---	działki w granicach opracowania



URZĄD MIEJSKI W WIELUNIU  
Wydział Gospodarki Przestrzennej  
i Rolnictwa  
plac Kazimierza Wielkiego 2  
96-300 Wieluń, woj. łódzkie  
tel. 43 886 02 23, fax 43 886 02 60

Załącznik Nr 2  
do decyzji o ustaleniu lokalizacji  
inwestycji celu publicznego  
z dnia 26.01.2017 r. Nr 20/2016  
Znak sprawy GPR.6733.20.2016

z up. **BUDNISTWA**  
**Michał Czernik**  
Naczelnik Wydziału Gospodarki  
Przestrzennej i Rolnictwa

ARCHITEKT  
MARIA-MAGDALENA DZIUBA  
UPR.155/82/Op. LO-0540

Opracowała : mgr inż.arch.Maria Dziuba  
spec.architekt,  
upr.155/82/Op LO-0540  
listopad 2016r

łączy  
arkusz nr1

URZĄD MIEJSKI W WIELUNIU  
Wydział Gospodarki Przestrzennej  
i Rolnictwa  
plac Kazimierza Wielkiego 2  
93-500 Wieluń, woj. łódzkie  
tel. 43 886 02 23, fax 43 886 02 60

Załącznik Nr 2  
do decyzji o ustaleniu lokalizacji  
inwestycji celu publicznego  
z dnia 26.01.2017 r. Nr 20/2016  
Znak sprawy GPR.6733.20.2016

z up. BURMISTRZA  
*Michał Janik*  
Naczelnik Wydziału Gospodarki  
Przestrzennej i Rolnictwa

łączy  
arkusz nr2

WYNIK ANALIZY  
ZAŁĄCZNIK NR 1b  
SKALA 1:2000  
arkusz 3 / 8

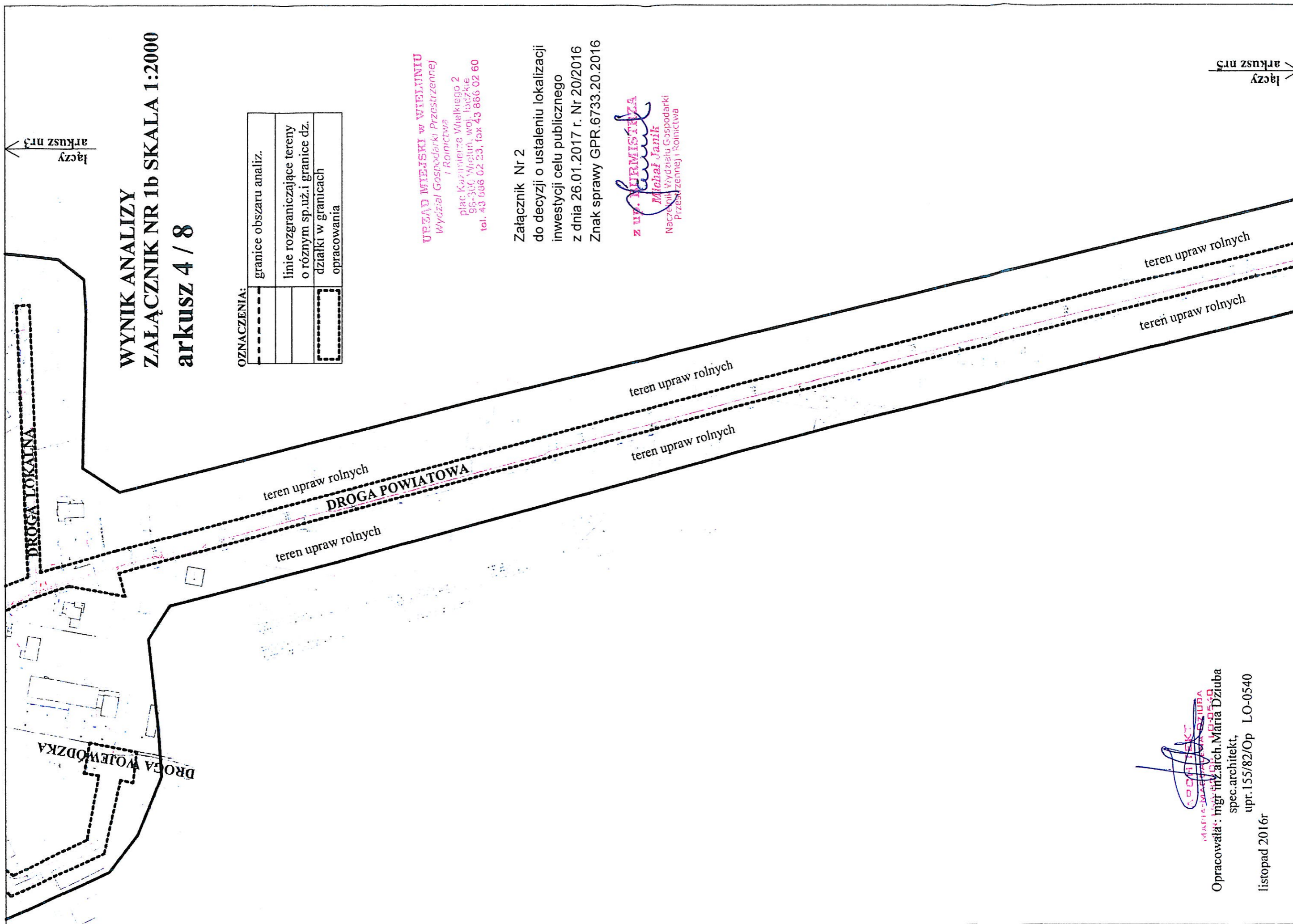
OZNACZENIA:

---	granice obszaru analiz.
---	linie rozgraniczające tereny o różnym sp. uż. i granice dz.
---	działki w granicach opracowania

łączy  
arkusz nr4

Opracowała : mgr inż. arch. Maria Dziuba  
spec. architekt,  
upr.155/82/Op LC-0540  
listopad 2016r

ARCHITEKT  
MARIA DZIUBA  
upr.155/82/Op LC-0540



WYNIK ANALIZY  
ZAŁĄCZNIK NR 1b SKALA 1:2000  
arkusz 4 / 8

OZNACZENIA:

-----	granice obszaru analiz.
_____	linie rozgraniczające tereny o różnym sp. uż. i granice dz.
□	działki w granicach opracowania

URZĄD MIEJSKI W WIELUNIU  
Wydział Gospodarki Przestrzennej i Rolnictwa  
plac Kazimierza Wielkiego 2  
96-300 Wieluń, woj. łódzkie  
tel. 43 866 02 23, fax 43 866 02 60

Załącznik Nr 2  
do decyzji o ustaleniu lokalizacji inwestycji celu publicznego  
z dnia 26.01.2017 r. Nr 20/2016  
Znak sprawy GPR.6733.20.2016

Z UP. KURMISTWA  
Michał Janik  
Naczelnik Wydziału Gospodarki Przestrzennej i Rolnictwa

Opracowała: mgr inż. arch. Maria Dziuba  
spec. architekt,  
upr. 155/82/Op LO-0540  
listopad 2016r

arkusz nr 5  
łączy

arkusz nr 3  
łączy

URZĄD MIEJSKI W WIELUNIE  
Wydział Gospodarki Przestrzennej  
i Rolnictwa  
plac Kazimierza Wielkiego 2  
98-300 Wieluń, woj. łódzkie  
tel. 091 884 88 40 fax 091 884 88 60  
e-mail: biuro@wielun.pl  
plac Kazimierza Wielkiego 2  
98-300 Wieluń, woj. łódzkie  
tel. 091 884 88 40 fax 091 884 88 60  
e-mail: biuro@wielun.pl

Załącznik Nr 2  
do decyzji o ustaleniu lokalizacji  
inwestycji celu publicznego  
z dnia 26.01.2017 r. Nr 20/2016  
Znak sprawy GPR.6733.20.2016

z up. BURMISTRZA  
*Michał Janik*  
Naczelnik Wydziału Gospodarki  
Przestrzennej i Rolnictwa

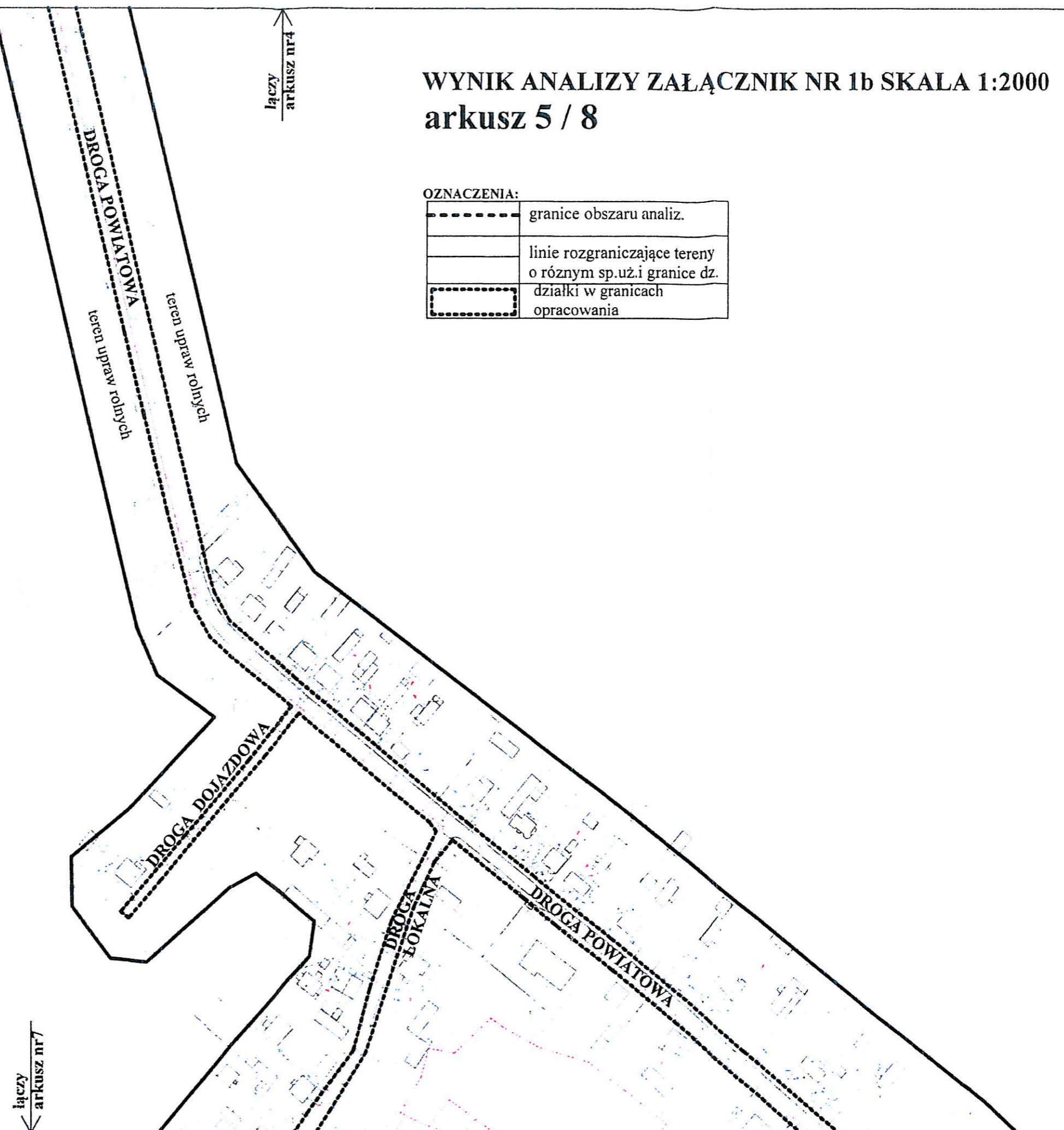
ARCHITECT  
MARIA MAEDAŁA  
UPR. 155/82/Op LO-0540

Opracowała : mgr inż. arch. Maria Dziuba  
spec. architekt,  
upr.155/82/Op LO-0540  
listopad 2016r

## WYNIK ANALIZY ZAŁĄCZNIK NR 1b SKALA 1:2000 arkusz 5 / 8

### OZNACZENIA:

	granice obszaru analiz.
	linie rozgraniczające tereny o różnym sp. uż. i granice dz.
	działki w granicach opracowania






# WYNIK ANALIZY ZAŁĄCZNIK NR 1b SKALA 1:2000 arkusz 6 / 8

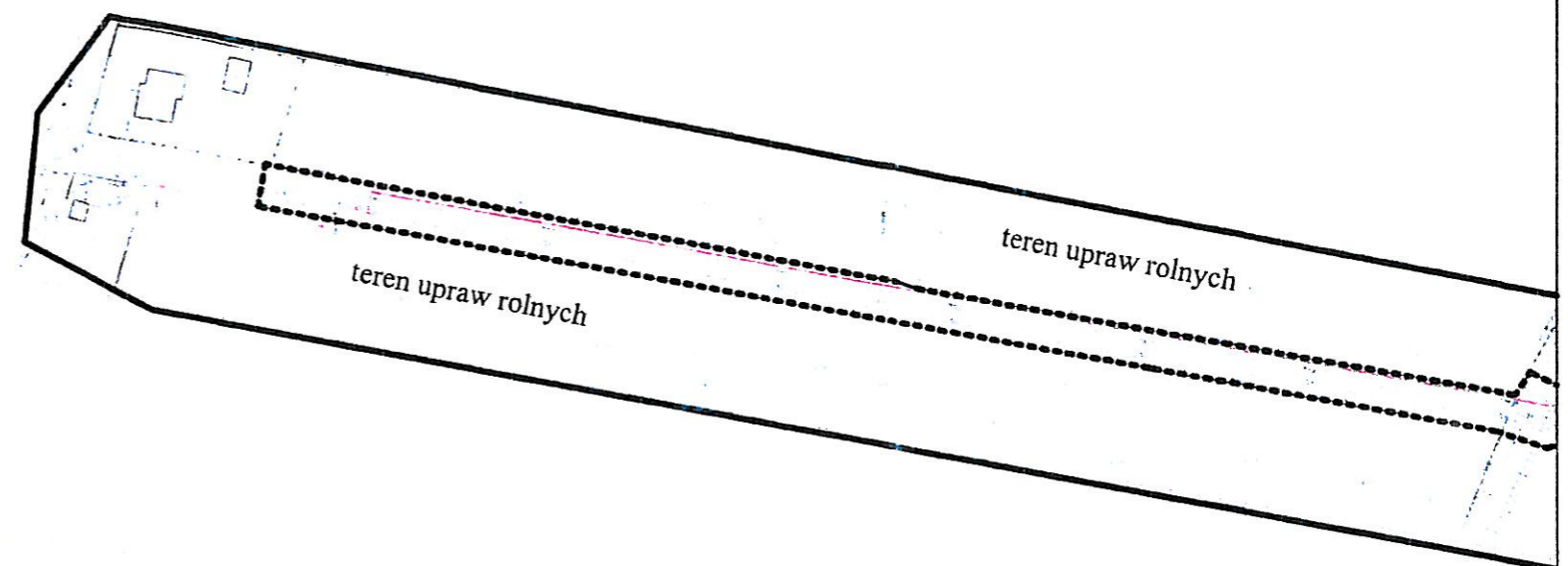
URZĄD MIEJSKI w WIELKOPOLCE  
Wydział Gospodarki Przestrzennej  
i Rolnictwa  
plac Kazimierza Wielkiego 2  
60-300 Wielkopole, woj. łódzkie  
tel. 43 886 02 23, fax 43 886 02 60

Załącznik Nr 2  
do decyzji o ustaleniu lokalizacji  
inwestycji celu publicznego  
z dnia 26.01.2017 r. Nr 20/2016  
Znak sprawy GPR.6733.20.2016

z up. BURMISTRZA  
*Michał Janik*  
Naczelnik Wydziału Gospodarki  
Przestrzennej i Rolnictwa

## OZNACZENIA:

	granice obszaru analiz.
	linie rozgraniczające tereny o różnym sp. uż. i granice dz.
	działki w granicach opracowania



ARCHITEKT  
MARIA HANNA DZIUBA  
upr. 155/82/Op LO-0540

Opracowała : mgr inż. arch. Maria Dziuba  
spec. architekt,  
upr. 155/82/Op LO-0540  
listopad 2016r

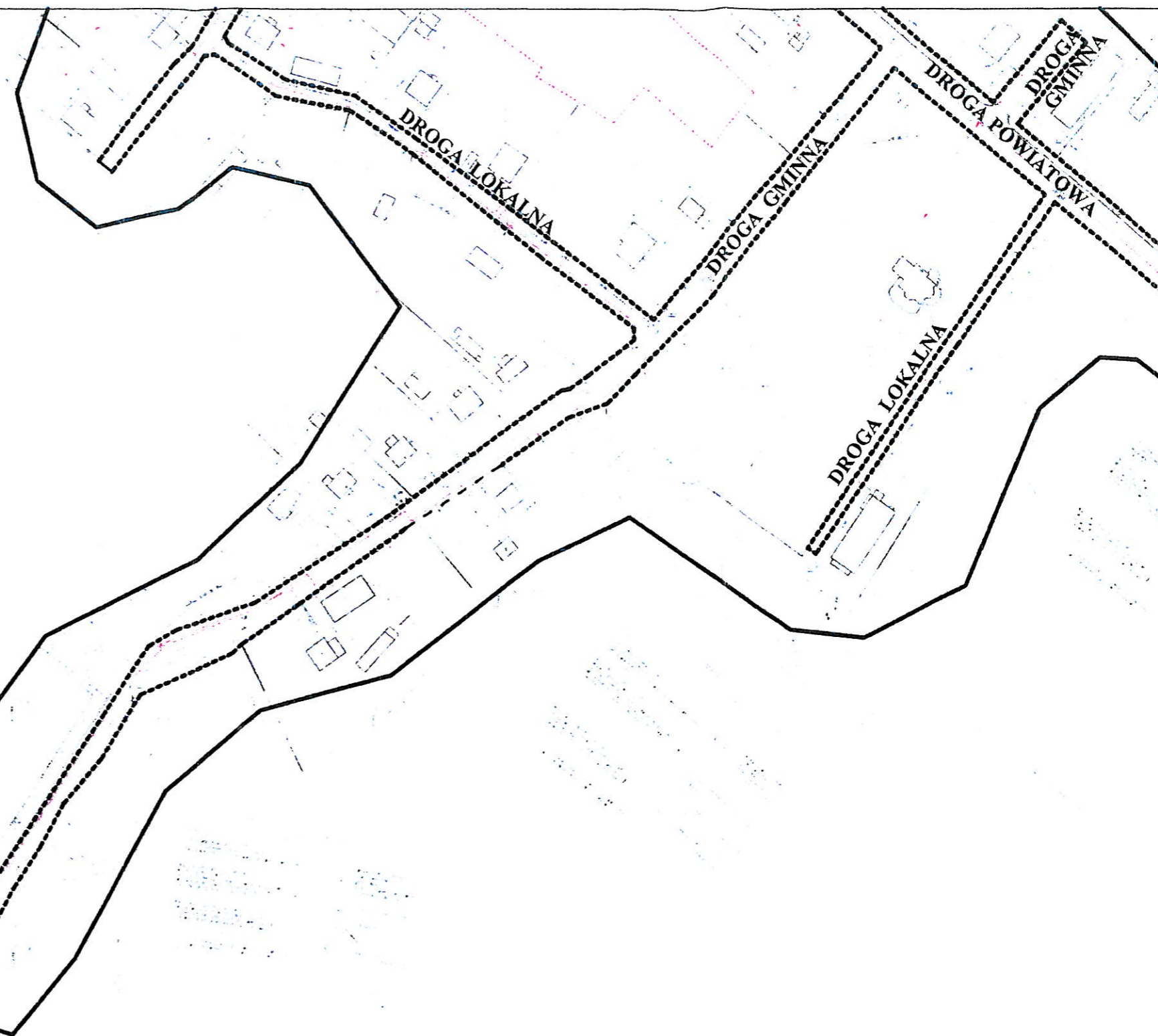
łączy  
arkusz nr 7 →

URZĄD MIEJSKI W WIELUNIE,  
Wydział Gospodarki Przestrzennej  
i Rolnictwa  
plac Kazimierza Wielkiego 2  
93-300 Wieluń, woj. łódzkie  
tel. 43 886 02 23, fax 43 886 02 60

Załącznik Nr 2  
do decyzji o ustaleniu lokalizacji  
inwestycji celu publicznego  
z dnia 26.01.2017 r. Nr 20/2016  
Znak sprawy GPR.6733.20.2016

z up. BURMISTRZA  
*Michał Janik*  
Naczelnik Wydziału Gospodarki  
Przestrzennej i Rolnictwa

łączy  
arkusz nr5



teren upraw rolnych

teren upraw rolnych

← łączy  
arkusz nr6

ARCHITEKT  
*MARIA DZIUBA*  
UPR.155/82/OP. LO-0540

Opracowała : mgr inż.arch.Maria Dziuba  
spec.architekt,  
upr.155/82/Op LO-0540  
listopad 2016r

OZNACZENIA:




---	granice obszaru analiz.
---	linie rozgraniczające tereny o różnym sp.uz.i granice dz.
---	działki w granicach opracowania

→ łączy  
arkusz nr8

WYNIK ANALIZY ZAŁĄCZNIK NR 1b SKALA 1:2000  
arkusz 7 / 8

# WYNIK ANALIZY ZAŁĄCZNIK NR 1b SKALA 1:2000 arkusz 8 / 8

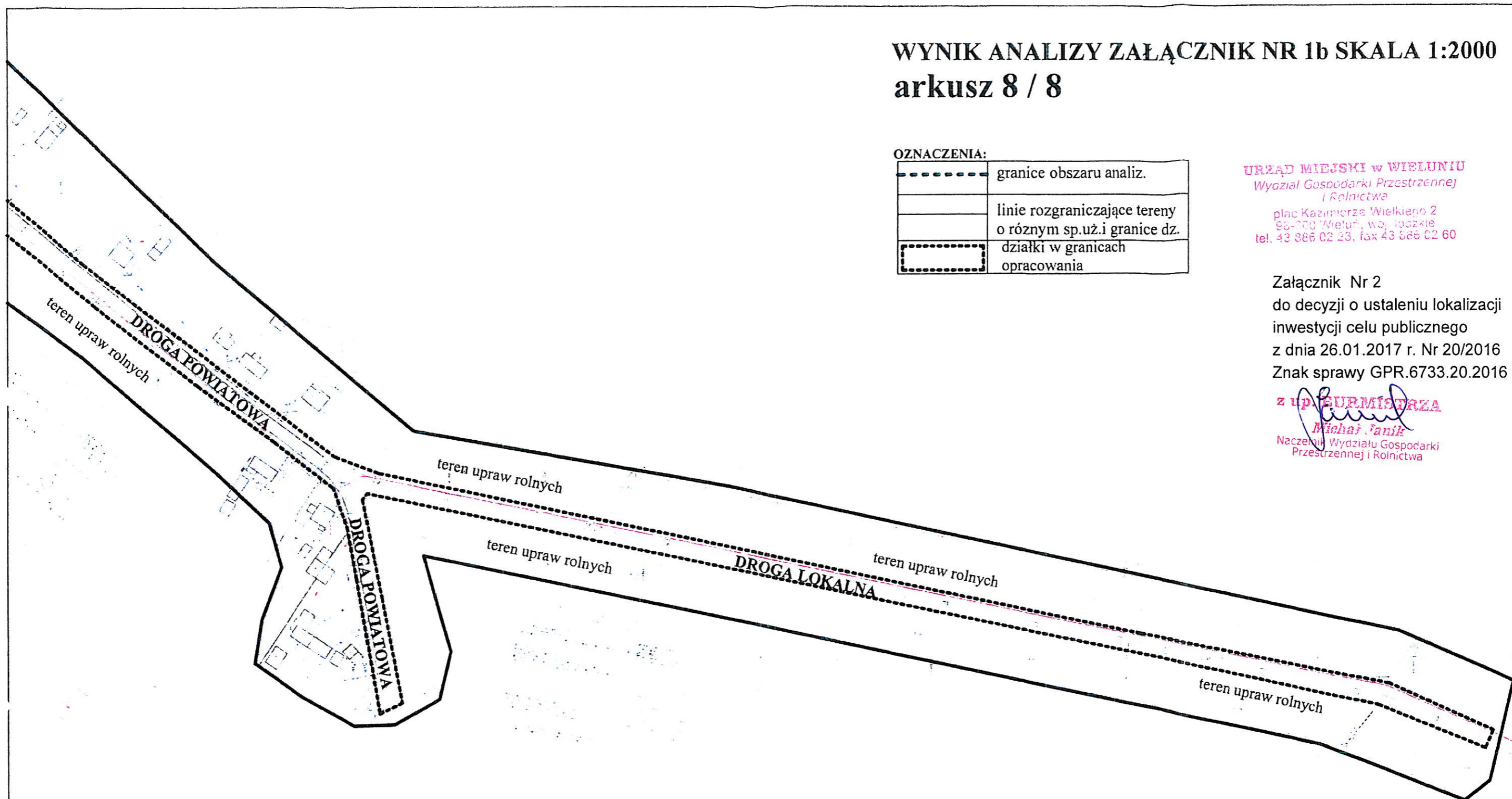
## OZNACZENIA:

	granice obszaru analiz.
	linie rozgraniczające tereny o różnym sp. uż. i granice dz.
	działki w granicach opracowania

URZĄD MIEJSKI W WIELUNIU  
Wydział Gospodarki Przestrzennej i Rolnictwa  
plac Kazimierza Wielkiego 2  
98-700 Wieluń, woj. łódzkie  
tel. 43 886 02 23, fax 43 886 02 60

Załącznik Nr 2  
do decyzji o ustaleniu lokalizacji  
inwestycji celu publicznego  
z dnia 26.01.2017 r. Nr 20/2016  
Znak sprawy GPR.6733.20.2016

z up. BURMISTRZA  
*Michał Janik*  
Naczelnik Wydziału Gospodarki  
Przestrzennej i Rolnictwa



← łączy  
arkusz nr7

ARCHITEKT  
MARIANNA DZIUBA  
UPR. 155/82/OP LO-0540

Opracowała : mgr inż. arch. Maria Dziuba  
spec. architekt,  
upr. 155/82/Op LO-0540  
listopad 2016r